




- LEGENDA**
- Rede Estruturante
 - Rede de Distribuição Principal
 - Rede de Distribuição Secundária
 - Rede de Proximidade
 - Rede de Acesso Local


- CARTOGRAFIA BASE**
- Vértices Geodésicos
 - Altimetria
 - Hidrografia
 - Edificado

- LIMITES ADMINISTRATIVOS**
- - - - - Limite de concelho
 - - - - - Limite de freguesia
- OUTROS LIMITES**
- - - - - Perimetro Urbano



Plano Director Municipal **PDM funchal**

revisão




1
2

3
4

5

6



01 HIERARQUIA VIÁRIA

Fase 1 | 4 | Fev ' 2018
 Estudos de Caracterização e Diagnóstico Prospectivo da Situação Existente
 Vol.V - Sistema de Infraestruturas

Direcção Regional de Informação Geográfica e Ordenamento do Território; Empresa Municipal SA, de 12/10/2007; Série Cartográfica Regional 2007 à Escala 1/5000; Projeção UTM - Fuso 28N; Elipsóide Internacional (Hayford); Datum Base SE; Sistema de referência: UTM fuso 28N - Datum Base SE, EPSG: 3061; Exactidão posicional: 0,18 m; Exactidão temática: 4%.

As cartas 5 e 6 só são apresentadas nos casos em que existe informação temática para o território das Ilhas Selvagens.